

***ملخص الوحدة التمهيدية

**مدخل الى الجغرافيا السياسية

مقدمة

في البداية نسأل.....ماذا نريد من هذه الوحدة

أولا الوحدة التمهيدية تعد مدخلا لدراسة الجغرافية السياسية وهي تتكون من درسين هما

1-الجغرافيا السياسية

2-النظريات الاستراتيجية في الجغرافيا السياسية

علاقتها بالعلوم
الاخرى

تطورها

مفهومها

في الدرس الاول

الجغرافيا
والتقنيات
الحديثة

مجالات
الجغرافيا
السياسية

نظرية قلب
العالم

نتناول مفهوم الجغرافيا السياسية والعوامل التي أدت الى ظهورها وهنا لابد من تذكر

1-ان الجغرافيا السياسية ظهرت نتيجة لتغير الخريطة السياسية وقد تسأل ماذا يقصد بالخريطة السياسية؟ (يقصد بها الدول وشكلها وعلاقاتها)

2-ان الجغرافيا السياسية انما وصلت الي اوج ازدهارها في فترة ما بين الحربين العالميتين الاولى والثانية في مؤتمر (فرساي)الصلح الذي عقد في باريس وقد تسأل لماذا ببساطة بسبب الاستعانة بعلماء الجغرافيا اثناء المفاوضات حيث شاركوا في اعادة رسم الدول وحدودها

3-أن الجغرافيا السياسية هي.... فرع من فروع الجغرافيا البشرية تهتم بدراسة المقومات الطبيعية والبشرية للدولة .وأثرها في

1-قوتها السياسية 2- علاقاتها الدولية

ملحوظة

هذا يعني انه لا يمكن تفسير القوة السياسية لدولة مثل الولايات المتحدة إلا من خلال التعرف علي مقوماتها الطبيعية والبشرية لان الدولة تستمد قوتها ووزنها السياسي من خلال مقوماتها

القوي الكبرى

التجمعات الاقليمية والدولية

الدولة

4-أن مجالات دراسة الجغرافيا السياسية ثلاثة هي

5-أن للجغرافية السياسية العديد من الاهداف منها

1-تفسير سلوك الوحدات السياسية 2-تحليل الظواهرات السياسية 3-تحديد عناصر القوة والضعف للدولة

4-المشاركة في اقتراح حلول للمشكلات السياسية 5-أداة تثقيف للشعوب 6--توفير البيانات والمعلومات اللازمة لاتخاذ القرارات

6-ان الجغرافية السياسية مرت بعدة مراحل

**حديثا (راتزل-ماهان-كيلين-ماكندر)

**قديم (ارسطو-ابن خلدون)

7-ان الجغرافيا السياسية تختلف عن الجيوبولتيك فالأولي تدرس الكيان القائم للدولة كما هو فعلا وهي ثابتة بينما الثانية ترسم تصورا لما يجب ان تكون عليه الدولة وهي تتسم بالتطور

8-ان الجغرافيا السياسية ترتبط بالعلوم الاخرى مثل الجغرافيا والتاريخ والسياسة والعلاقات الدولية

*الآن وقد انتهينا من الدرس الاول وقبل أن نذهب للدرس الثاني هل استوعبت الدرس الاول اذا كانت الاجابة لا فعد وذاكره

في الدرس الثاني) النظريات الاستراتيجية في الجغرافيا السياسية) وهو يتناول ثلاث جزئيات

النظرية هي فرضية (أو وجهة نظر) قد تكون صحيحة أو غير ذلك حسب الادلة والبراهين التي يسوقها صاحبها وهنا نتناول بعض النظريات التي حاولت تفسير الخريطة السياسية والعلاقات الدولية

ولكن في البداية لابد من الاشارة الي شئ مهم هو أن الجغرافيا السياسية انما تأثرت بالثورة الصناعية حيث تغيرت النظرة الي الكرة الارضية لمجال للدراسة كيف؟

حيث بدأت تظهر في كتابات الجغرافيين وصف الانماط المكانية السياسية في العالم ومن أجل محاولة تفسيرها ظهرت النظريات الاستراتيجية

***** أهم النظريات الاستراتيجية في الجغرافيا السياسية*****

4-الاستراتيجية
الذرية

3-القوي الجوية

2-القوي البرية

1-القوي البحرية

ملحوظة..... كل هذه النظريات انما تهدف الي ايجاد تفسير لنشأة الخريطة السياسية (الدول وأشكالها وحدودها) من وجهة نظرها

فهنالك من يري ان القوة البحرية هي الاساس في بناء الوحدات السياسية وهناك من يري انها القوة البرية... الخ

ولكن لن ندرس الان نظرية واحدة وهي نظرية القوة البرية أو قلب العالم لماكيندر (ارجع الي الدرس الاول)

فيها قسم ماكندر العالم الي ثلاثة اقسام 1-قلب الأرض-الهلال الداخلي 3-الهلال الخارجي
ركزت النظرة علم، أهمية القوات البرية فـ، حسم المعارك و السيطرة علم، الأرض،

نظرية قلب العالم

أما الجزء الثاني من الدرس يتناول مجالات دراسة الجغرافيا السياسية

مجالات الجغرافيا السياسية وهو ما سيتم دراسته بإذن الله في الوحدات التالية

قديم	الوقت الحاضر
1-دراسة الوحدات السياسية وعلاقاتها ومشكلاتها	1-الدولة ومقوماتها (الوحدة الاولى والثانية) 2-التحليل السياسي للقوة (الوحدة الاولى والثالثة) 3-النظام العالمي (الوحدة الرابعة)

أما الجزء الثالث من الدرس فيتناول التقنيات الحديثة في الجغرافيا وهي

نظم الاستشعار
عن بعد

الاتصالات السلكية
واللاسلكية

وسائل النقل الجوي
والأقمار الصناعية

وهذا الجزء يحاول الاجابة علي سؤال هام هو...هل تأثرت الجغرافيا السياسية بالتطور العلمي والتكنولوجي الذي شهده العالم؟ والإجابة

نعم؟؟؟؟1-وفرت البيانات والمادة العلمية الدقيقة التي تفيد الدارسين

2-أصبح العالم وحدة واحدة (القرية الكونية) بحيث اصبحت الجغرافيا السياسية جغرافية حية علي الهواء

3-مساعدة متخذي القرارات في اتخاذ القرارات السياسية الحكيمة في ضوء ماتوفره من بيانات ومعلومات

والان وبعد تلخيص الوحدة التمهيدية هل فهمتها؟

اذا كانت الاجابة للأسف لا؟؟؟؟ ارجع وذاكر ثاني * أما اذا كانت الاجابة نعم فاستعد للأسئلة واختبر نفسك قبل مائدخل في

الوحدة الاولى وربنا معاك بس اقرأ هذا الدعاء بعد ماتذاكر (اللهم اني استودعك مآقرأت ومحافظت فرده لي عند الحاجة اليه)

*** ملخص الوحدة الاولى

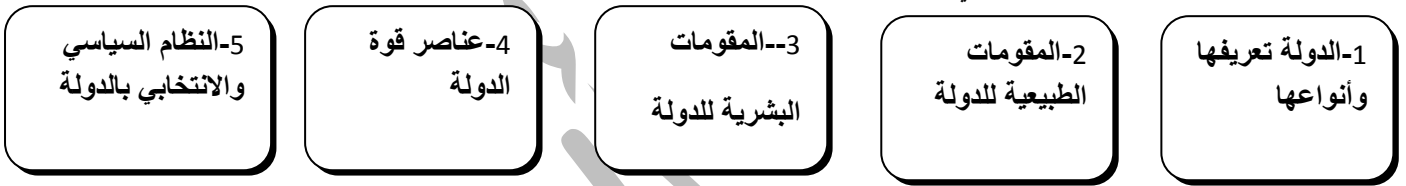
** الدولة و الجغرافيا السياسية

مقدمة

في البداية نسألماذا نريد من هذه الوحدة؟

في هذه الوحدة نتناول أول مجال من مجالات دراسة الجغرافية السياسية وأهم ظاهرة وهي.....(الدولة)

وهذه الوحدة تتكون من خمس دروس ..وهي.....



يتناول الدرس الاول أربع جزئيات وهي 1- مفهوم الدولة 2- الفرق بين الدولة والأمة والإقليم 3- أنواع الدول 4- عواصم الدول

1- أولا.. مفهوم الدولة وأركانها(الارض-الشعب-السلطة-السيادة)

2- ثانيا.. كذلك بعض المفاهيم الاخرى المتعلقة بالدولة مثل الأمة والإقليم وهنا لابد من التعرف علي الفرق بين كل منها

تذكر ان الأمة قد تشمل عدة دول مثل الأمة العربية أو تكون قاصرة علي دولة واحدة مثل الأمة البولندية، أيضا انهما يتشابهان في التكوين فكل منهما يتكون من أرض وشعب والأمة تطلب العديد من العناصر الغير ضرورية للدولة مثل اللغة والعادات والتقاليد

كذلك ان الدولة لها حدود سياسية مرسومة بدقة فرضتها أوضاع سياسية معينة وهي قابلة للتغيير أما الإقليم حدوده تتسم

بالتدرج والانتقال والتداخل كذلك قد تتحول الأمة الي دولة أو كيان سياسي أوقد لايتحقق ذلك

الفيدرالية

3-ثالثا..أنواع الدول وهنا يتضح لنا أن الدول تنقسم الي نوعين هما

الكونفيدرالية

2-الاتحادية المركبة(اللامركزية)

1-الوحدوية (المركزية)

والفرق بين النوعين أن الدولة الوحدوية تتكون من حكومة واحدة ومجلس نيابي واحد وفيها تسيطر الحكومة

علي جميع السلطات وتتميز بتجانس سكانها ولها عاصمة وغالبا تكون صغيرة المساحة وارتفاع كثافة سكانها (مثال لذلك مصر وفرنسا)

أما الدولة الاتحادية فقد تكون أكثر من دولة أ أكثر من اقليم ثم تم اقامة اتحاد بينهم وتكون فيه نوعين من الحكومات الاولى

الحكومة المركزية والثانية حكومات الاقليم ولكل وظائف يحددها الدستور (مثال لذلك الولايات المتحدة والاتحاد الاوربي)

(ارجع وذاكر الفرق بين النظام الفيدرالي والكونفيدرالي) (مهم جدا جدا)



4--رابعا العاصمة في هذه الجزئية نتناول 1- مفهوم العاصمة وكيف انها المدينة التي توجد فيها الحكومة وسلطاتها الثلاثة

- عوامل اختيار العاصمة

التاريخ	-سهولة المواصلات	-الحماية والدفاع	السيادة القومية
القاهرة-لندن روما	مدريد-الخرطوم	انقرة	موسكو

3-تصنيف العواصم

حسب التاريخ	حسب الموقع (المورفولوجي)
طبيعية (روما-لندن) صناعية (برازيليا-كانبرا)	1-دائمة (روما-لندن) 2-مستحدثة (طوكيو) 3-مقسمة (لاهاي بهولندا)

في هذا الدرس يتم تناول المقومات الطبيعية للدولة وهي تشمل ستة عناصر ...وهي



وهنا لابد في البداية من الاجابة عن سؤال هام هو؟ لماذا ندرس مقومات الدولة الاجابة هنا

1- فهم السلوك السياسي للدولة 2- تفسير علاقاتها السياسية الداخلية والخارجية 3- التعرف على عوامل قوة وضعف الدولة

تذكر جيدا أن كل عامل من هذه العوامل يؤثر بشكل أو بآخر في قوة الدولة فقد يمنحها الحماية والامن أو قد يكون سببا في ضعفها

فمثلا 1- الموقع سواء الفلكي أو الجغرافي حيث هناك فرق بين الدولة الساحلية والدولة الحبيسة فالساحلية تستفيد بصورة أكبر من موقعها في اتصالها بالعالم الخارجي ايضا الاحتكاك الحضاري بالإضافة الي غناها بالثروات البحرية ودخلها من السياحة الشاطئية

كذلك هناك فرق بين الدول ذات الموقع الاستراتيجي والمركزي (مصر) والدول ذات الموقع الهامشي (نيوزيلندا - استراليا) فالموقع المركزي يعطي الدولة ثقل سياسي بين دول العالم

2- المساحة تؤثر في قوة الدولة سواء المساحة الكبيرة أو الصغيرة لكل منها ايجابيات وسلبيات وهنا يجب الاشارة الي ان هناك عوامل أخرى تؤثر مع المساحة مثل 1- حجم الموارد فقد تكون المساحة كبيرة لكن حجم الموارد في الدولة قليل وهنا المساحة الكبيرة لاتعد ميزة في حد ذاتها 2- السكان وتوزيعهم 3- النظام الاقتصادي 4- المستوي العلمي والتكنولوجي للسكان 5- سهولة الاتصال بأرجاء الدولة

*بمعني أن المساحة وحدها ليست هي في حد ذاتها هي المؤثرة بل يتوقف ذلك علي العوامل الاخرى

3- الشكل هناك خمس أشكال للدولة وهي

الشكل	المنتظم أو المندمج	المندمج ذو البروز	المجزأة	المستطيل	المحتواه (الجيب
أمثلة	مصر-فرنسا - بلجيكا	أفغانستان-الكونغو	بريا (الولايات المتحدة بحريا) (اليابان) بريا وبحريا (إيطاليا)	شيلي-منغوليا-تركيا- السويد-النرويج	ليسوتو سان مارينو

يعد الشكل المنتظم أو المندمج أفضل أشكال الدول لماذا؟ لأنه أقرب الاشكال الي الدائرة

لأنه 1- يمكن الحكومة من السيطرة علي الدولة لأن أطرافها تكون علي أبعاد متساوية من مركزها 2- حسن الادارة الداخلية للدولة بسبب قصر حدودها 3- يقلل من المشكلات الخارجية 4- توفر لجيشها الحرية المكانية

بينما الشكل المحتوي أسوأها لماذا؟ لأنه يجعل الدولة المحتواه خاضعة في سياستها للدولة المحيطة بها مما يضعف قوتها الاقتصادية الخ

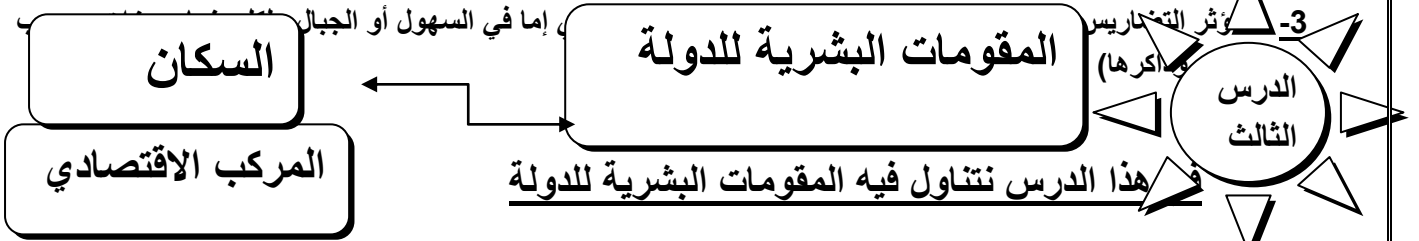
4- المناخ 5 يؤثر المناخ بشكل مباشر أو غير مباشر في تحديد أهمية الدولة ووزنها السياسي فسر؟؟؟

المناخ يؤثر في العديد من الأنشطة البشرية والاقتصادية؛ 2- يعد المناخ الملازم موردا من موارد الدولة، يساعد على تقدمها وتطورها 3- المناخ الذي يتصف بشدة الحرارة أو شدة البرودة أو شدة الجفاف يعمل على الحد من الأنشطة البشرية والاقتصادية، مما يؤدي إلى إعاقة تطور الدول

5- التضاريس تختلف دول العالم من حيث مظاهر التضاريس التي تتشكل منها أراضيها، فهناك دول يغلب على أراضيها الطابع السهلي مثل: هولندا، والدنمارك، وألمانيا ودول يغلب على أراضيها الطابع الجبلي كسويسرا واليابان مثلا وتعد المظاهر التضاريسية من العوامل المؤثرة في قوة الدولة ويرجع ذلك إلى:

1- تتحكم التضاريس في نظام التصريف المائي في الدولة. 2.

2- تعتمد طبيعة الأنشطة البشرية إلى حد كبير على نوع المظهر التضاريسي السائد في الدولة.3-- تؤثر التضاريس في مدى استثمار موارد الدولة المائية والمعدنية. 4



يعد1- حجم السكان من أهم المقومات البشرية للدولة ومقياس قوتها إذا ماتوا فرت المقومات الأخرى حيث أن الدول العظمى في العالم ودائمة العضوية في الأمم المتحدة ذات وزن سكاني كبير

ويفتخرون بعدد السكان بين دول العالم فهناك دول يزيد سكانها عن المليار مثل الصين والهند في حين توجد دولاً أخرى يقل سكانها عن المليون البحرين وبروناي وقبرص وتوجد دول يقل سكانها عن 100 ألف مثل الفاتيكان و سان ريمو

ولكن1- للحجم الكبير للسكان إيجابيات وسلبيات خاصة في مسألتَي الاقتصاد والنواحي العسكرية علل؟ (ارجع وذاكرها) (هأساعدك)

لاشك أن عدد السكان الكبير يؤثر في قوة الدولة في أعداد جيوشها وتوفير القوة العاملة كذلك إتاحة الفرصة لظهور المبدعين بينما في حالة قلة السكان فتلجأ الدولة إلى الاعتماد على العمالة الأجنبية وعقد تحالفات عسكرية مع الدول الكبرى (مثل دول الخليج)

كذلك فإن2- خصائص السكان تؤثر في قوة الدولة وهي تتمثل في



فمثلاً1- التركيب العمري (تقسيم السكان حسب فئات العمر) يؤثر في قوة الدولة (هاتقولي أزي) ببساطة كلما زادت نسبة صغار السن في الدولة (الأطفال دون الخامسة عشر) كلما زاد معدل الإعالة وزاد العبء على الدولة

كذلك2- الهجرة لها إيجابيات وسلبيات لكلا الدولتين سواء المهاجر منها أو المهاجر إليها (راجع)

أما3- الدين فلاشك أحد عوامل قوة الدولة لأنه يؤدي إلى التجانس السكاني للدولة مما يؤدي إلى قلة المشكلات والحروب الطائفية (انظر لما درسته في التاريخ في لبنان لماذا تفقد لمفهوم الدولة المتجانسة؟ طبعاً هاتقول هو أنا هاذاكر الجغرافيا ولا التاريخ (ماليش دعوة المهم لبنان دولة يغلب النظام الطائفي على الحكم والإدارة ولذا فالصراعات الطائفية قائمة وتعد أهم مشكلاتها (أي خدمة)

وهنا تذكر أن الدول في موضوع الدين ثلاث أنواع 1-يسودها دين واحد(مصر)2-يتغلب دين على آخر(الولايات المتحدة)3-تتعدد فيها الأديان(سويسرا)

أما اللغة فهي وسيلة هامة للتفاهم والاتصال وتبادل الآراء وعامل هام في وحدة الدولة وانسجامها بينما تعددها قد يؤدي إلى ضعفها خاصة في حالة تواجد نزعة انفصالية (العالم يوجد فيه أكثر من 2800 لغة معروفة حتى الآن)

هناك دول تتخذ من لغة المستعمر لغة رسمية لها(الهند) وهناك دول تمنح الأقليات حق استخدام لغتها القومية (الأكراد في العراق) وهناك دول تمنح الأقليات من استخدام لغتها مثل(الأقلية النمساوية في إيطاليا)



يعد الجانب الاقتصادي من أهم مقومات الدولة ففوة الدولة انما تتوقف علي حجم ماتملكه من موارد اقتصادية وحسن استغلالها...وبالتالي يؤثر في سلوك الدولة السياسي وتعد المصالح الاقتصادية زاوية الاساس في العلاقات بين الدول ولها تأثير علي الثقل السياسي للدول تعتبر الصناعة أهم ركائز الدولة الاقتصادية والدليل علي ذلك ان الدول العظمي والكبري في العالم انما هي قوي اقتصادية كبري

وهذا من أهم مبادئ سياسة الدفاع كانت دفاعية أم هجومية للدولة أنسب من أن تتأثر إذا لم تمتلك القدرة علي الصناعة الحربية

عناصر قوة الدولة ومقاييسها

الدرس
الرابع

في هذا الدرس نتناول عناصر قوة الدولة وكيف تقاس قوتها والدرس يتكون من ثلاث جزئيات

3-مقاييس قوة الدولة

2-عناصر قوة الدولة

1-قوة الدولة

لاشك أن قوة الدولة لاتتوقف علي شعبها(المقومات البشرية) فقط بل بالوطن الذي يسكنه هذا الشعب وموقعه الجغرافي ومساحته وموارده

(المقومات الطبيعية) كذلك علاقته بجيرانه ونظامه السياسي

وكل هذه العوامل مجتمعه هي ماتمنح الدولة قوتها ومكانتها علي الساحة الدولية

ملحوظة..... لم تعد القوة العسكرية فقط هي أداة الحكم علي قوة الدولة بل أصبحت قوة الدولة عملية شمولية تدخل فيها كل العناصر السابقة

عناصر قوة الدولة

العوامل التي تساعد في قوة الدولة

التنظيمية

العسكرية

الاقتصادية

الديموغرافية

المورفولوجية

يقصد 1- بالقوة المورفولوجية مساحة الدولة وشكلها وهنا نسال هل ذلك يؤثر في قوة الدولة نعم وهنا لن أقول سوي عليك العودة الي المقومات الطبيعية للدولة ومراجعة تأثير الشكل والمساحة في قوة الدولة

2- أما القوة الديموغرافية يقصد بها القوة الاتي تستمدتها الدولة من سكانها ومهاراتهم وتركيبهم العمري والنوعي ومدى تماسكهم الخ

كذلك التعليم ودوره في استثمار الموارد في الدولة

كذلك كيف يؤثر توزيع السكان في قوة الدولة من حيث استغلال الموارد ويحافظ علي الامن الداخلي وسلامة اراضي الدولة وكيف

ان تركزم في مكان واحد يمثل نقطة ضعف للدولة

3- أما القوة الاقتصادية تستمد الدولة قوتها الاقتصادية من 1-تنوع مواردها 2-التقنية الحديثة 3-علاقتها التجارية وقدرتها علي مواجهة الحصار الاقتصادي 4-قدرتها علي تحقيق الاكتفاء الذات

الميزان التجاري

متوسط دخل الفرد

الناتج القومي

فأداه مهمة للحكم علي قوة الدولة من خلال بعض المؤشرات وهي

4- أما القوة العسكرية تتمثل في 1- حجم القوة البشرية 2-المعدات العسكرية-الانفاق العسكري 4-حجم المعونات العسكرية

ملحوظة.... لايعد عدد افراد الجيش هو المؤشر الحقيقي للقوة العسكرية للدولة دلل؟ هناك عوامل اخري تتمثل في نوعية التدريب وكفاءة المقاتل ونوعيته وانتمائه وإخلاصه كذلك القدرة علي التعبئة في وقت قصير كذلك وجود جهاز مخابراتي ذا كفاءة عالية

5- القوة التنظيمية وهي تعني نوعية الحكومة ومدى كفاءتها وقدرتها على بسط نفوذها على كلا أرجاء الدولة

هل يمكن قياس قوة الدولة؟ سؤال حاول الكثير الاجابة عليه ومنهم العالم جرمان الا

مقاييس قوة الدولة

انهم توصلوا في النهاية الى صعوبة ذلك؟ ذلك لماذا لانها عملية معقدة تحتاج بيانات

كثيرة وعندها لا يمكن قياسها مثل الاخلاص والانتفاء كذلك تحتاج الى باحثين متمكنين للقيام بهذه العملية

النظام السياسي والانتخابي

الدرس
الخامس

1- النظام السياسي هو مجموعة المؤسسات التي تتوزع بينها عملية صنع القرارات وتتمثل في ثلاث مؤسسات هي التنفيذية والتشريعية والقضائية

من الخطأ أن تقوم جهة واحدة بممارسة هذه السلطات مجتمعة حيث يؤدي ذلك الى تجاوزات قد تضر بمصلحة الافراد كذلك تمنح هذه السلطات وفقا للدستور وهو ما يعرف بالفصل بين السلطات والذي ظهر على يد الفيلسوف (مونتيسكو) الذي ظهر في كتابه روح القوانين عام 1783

أنظمة الحكم

2- الصورة الديمقراطية

1- الشكل

ديموقراطي

ديكتاتوري

جمهوري

ملكي

نظم الحكم والعلاقة بين
السلطات

شبه الرئاسي

فرنسا

البرلماني

المملكة المتحدة

الرئاسي

الولايات المتحدة

ملحوظة

1- لكل مجتمع الحق في اختيار نظام الحكم الذي يناسبه

2- ليس هناك نظاما مثاليا لان المجتمعات تختلف حضاريا وثقافيا فما يتناسب مع مجتمع قد يكون مناسبا لمجتمع آخر

3- النظام الديمقراطي قائم على 1- مبدأ الفصل بين السلطات 2- التداول السلمي للسلطة 3- توزيع عادل للسلطة

2- نظام الانتخابات

اسس النظام الانتخابي 1- تقسيم الدوائر الانتخابية 2- الترشح للانتخاب 3- اجراء الانتخاب 4- فرز الاصوات 5- اعلان الفائزين

مكونات ومقومات النظام الانتخابي 1- قاعدة اخذ القرارات (الاطار القانوني) 2- تقسيم الدوائر 3- الترشح للانتخاب 4- الاقتراع

تحددها اللجنة العليا للانتخابات كذلك القوانين والتشريعات المنظمة للعملية الانتخابية .

كذلك تحدد طريقة الانتخابات هل طريقة الانتخاب بالاغلبية أم الانتخاب النسبي فمالفرق بينهما؟

الانتخاب بالنسبي	الانتخاب بالاغلبية
وفيها يتم تحويل نسبة الاصوات الى نسبة من المقاعد فمثلا المرشح الذي يحصل على 10% من الاصوات يحصل على 10% من المقاعد التي توزع وتختلف الدول من حيث حساب الاصوات	وهنا يكون المرشح الاعلى نسبة في الاصوات هو صاحب المقعد

ثانيا تقسيم الدوائر يتم تقسيم الدوائر طبقا لمبدأين (مهمه) هما

1-أن يكون متوسط عدد السكان متساوي في كل الدوائر تقريبا2-أن يتساوي عدد المقاعد بين الدوائر

وبالتالي يكون حظ المرشحين متساوي حيث يكون لكل صوت نفس القيمة العددية

رابعا الاقتراع ويقصد بها الاختيار ولكل ناخب صوت واحد

والان وبعد تلخيص الوحدة

إذا كانت الإجابة للأسف
في الوحدة الاولى

ملخص الوحدة الثانية المشكلات السياسية

فاستعد للأسئلة واختبر نفسك قبل مائدخل
ك مافرات ومافظت فرده لي عند الحاجه

تدور هذه الوحدة حول الحدود السياسية للدولة وأنواعها ومراحل نشأتها وأهم المشكلات المرتبطة بها وهي خمس دروس



نتناول 1- مفهوم الحدود السياسية والفرق بينها وبين التخوم حيث ان الحدود تعد ظاهرة بشرية سياسية

وهي قانونية وشرعية بينما التخوم ظاهرة طبيعية جغرافية ليس لها أساس قانوني

وكيف أن الحدود انما تحدد للدولة 1-المساحة الارضية التي تفرض عليها سيادتها 2-الموارد الارضية والبحرية التي تستغلها 3-المجال الجوي والبحري التابع لسيادة الدولة

كذلك 2-العوامل المؤثرة في نشأتها مثل زيادة السكان والمعاهدات والحاجه الي تنمية المناطق الهامشية والحروب الخ

ثم نتناول 3-مراحل تخطيط الحدود السياسية الاربعة (1-التعريف والتخطيط 2-التحديد 3-التعيين 4-ادارة الحد)

4-والآن ماهي وظائف الحدود السياسية

1-الفصل بين الدول 2-الحماية والأمن 3-الحماية الاقتصادية 4-الوظيفة السياسية والقانونية للحد(راجع كل منها)

وفيه نتناول أنواع الحدود السياسية ومراحل تطورها وكيف انها مرت بعدة مراحل
1- بدأت بمجرد نقاط علي هوامش الدولة في العصرالاسلامي والعصور الوسطي من خلال اقامة الحصون

2- أما الحدود الخطية المعروفة في الوقت الحالي لم تظهر الا مع ظهور الدولة القومية في القرن17
3- ترسخت بعد قيام الثورة الصناعية في القرن19 وظهر المسح الميداني في رسم الحدود بين الدول

أنواع الحدود السياسية

وفقا للمعيار المورفولوجي(الشكلي)

وفقا للمعيار الزمني(التكويني)

الطبيعية الهندسية الحضارية

تتمثل في الحدود والحدود البحرية والحدود البحرية	وهي تتمثل في الحدود 1-الفلكية 2-الخطوط المستقيمة 3-الحدود علي ابعاد متساوية	وهي تتمثل في اللغة 2-الدين
--	---	----------------------------------

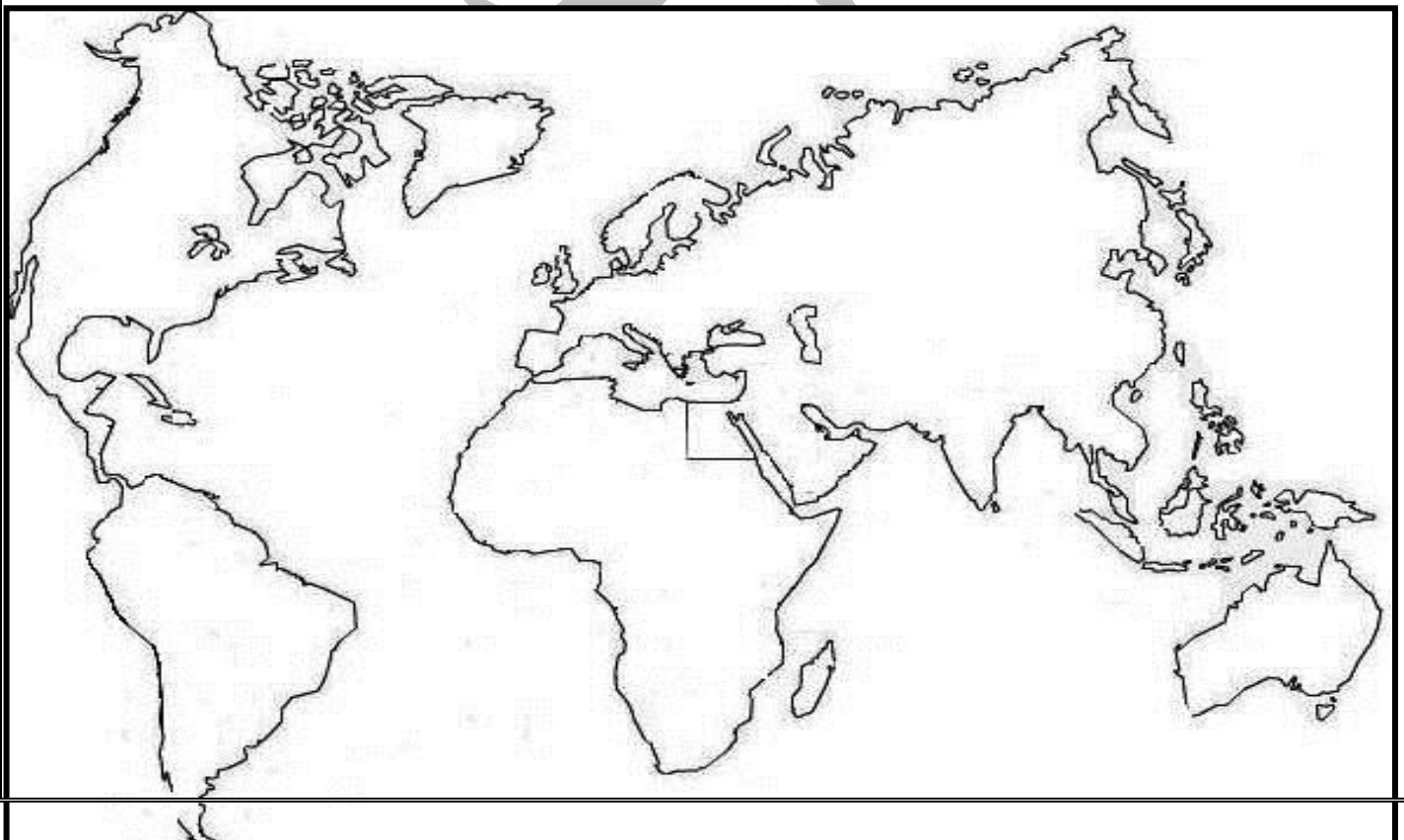
سابقة	تالية	منطبعة
نشأت قبل تعمير منطقة الحد وظهور المظاهر الحضارية والاجتماعية مثل 1-البنيان 2-الهياكل (امريكا) بين الولايات المتحدة وكندا	نشأت في مرحلة تالية لنشأة الحياة الاقتصادية الاجتماعية السياسية الدينية الهند	وهي كانت في البداية خطوط هدنة بين دولتين متصارعتين ثم تحولت الي حدود مثل الحدود بين الكوريتين اثيوبيا وارتريا

هدية مني

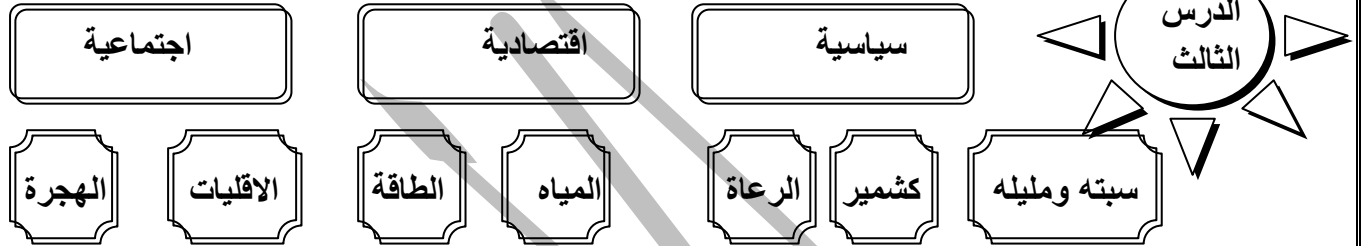
الحد	أمثلة
السابقة	الهنود الحمر بين الولايات المتحدة وكندا ----البدو في الصحاري
التالية	باكستان والهند
المنطبعة	كوريا الشمالية والجنوبية---اثيوبيا وارتريا
الجبال	1الانديز بين الارجننتين وشيلي2-الهمالايا بين الهند والصين 3-البرانس بين فرنسا واسبانيا
الانهار	1-ريو جراند بين الولايات المتحدة والمكسيك 2-الراين بين فرنسا والمانيا 3-شط العرب بين ايران والعراق 4-بوج بين بولندا وبلا روسيا وأوكرانيا
البحيرية	البحيرات العظمي(الولايات المتحدة وكندا
الفلكية	دائرة عرض22شمالا بين مصر والسودان و25شرقاً بين مصر وليبيا
اللغوية	الحدود في وسط اوربا
الدينية	الهند وباكستان

ملحوظة يجب مراجعة أهمية كل حد من هذه الحدود سواء ايجابياته أو سلبياته وتتعرف على أفضلها

والآن راجع ذلك على الخريطة التالية ليكمل الموضوع (خد بالك)



وفيه نتناول تطور الخريطة السياسية والمشكلات الناتجة عن ذلك (خلي بالك مشكلات الحدود ثلاثة أنواع



في الدرس الثالث نتناول تطور الخريطة السياسية والمشكلات السياسية

أولا تطور الخريطة السياسية وهنا لابد من بعض الملاحظات

1- أن السمة الأساسية للخريطة السياسية هي التغير المستمر في الماضي والحاضر حتي في المستقبل (بإذن الله) سنة الله في الكون

2- أن الخريطة السياسية تغيرت في القرن العشرين أربع مرات (هاتقولي امتي وازاي) هأقولك خذ عندك

أ- في أوائل القرن العشرين ونتيجة للحربين العالمية الأولى والثانية اختفت بعض الدول وظهرت البعض الآخر واختفت امبراطويات وانقسمت دول مثل ألمانيا

ب- في بداية الخمسينات ظهرت القوتين العظميين الكتلة الشيوعية وتتزعما الاتحاد السوفيتي السابق والكتلة الرأسمالية بزعامة الولايات المتحدة (ممكن تسأل وتقول يعني ايه الشيوعية والرأسمالية) رغما نده مش موضوعنا لكن هأقولك ببساطة جدا (الشيوعية تعني تملك الدولة لوسائل الانتاج وعدم السماح بوجود القطاع الخاص أو الملكية الفردية فإكر نظام الاحتكار بتاع محمد علي) أما (الرأسمالية فتعني العكس وتقوم علي تملك الافراد لوسائل الانتاج ولكن تحت اشراف الدولة)


ج- في أواخر القرن العشرين (يعني وقت ما تولدت تقريباً) انهارت الكتلة الشيوعية وانهار الاتحاد السوفيتي نفسه واتحدت ألمانيا وانتصرت الرأسمالية

د- في بدايات الالفية الثالثة تغيرت الخريطة السياسية مرة رابعة وشهدت العولمة وسياسة الاحتواء وظهور لبنك الدولي واللاجئين والصراع علي المياه وسباق التسلح

ملحوظة ... يوجد في العالم حالياً ما يقرب من 200 دولة منها 193 دولة ذات عضوية كاملة في الأمم المتحدة الي جانب بعض الدول غير كاملة العضوية مثل فلسطين والفاتيكان

ثانياً. المشكلات السياسية (مشكلات حدودية)

1- مشكلة سبته ومليله بين (المغرب وإسبانيا) 2- مشكلة كشمير بين (الهند وباكستان) مشكلة حركة الرعاة (مع نفسك)



الدرس الرابع

الثانية مشكلة الطاقة

وهي تتمثل في المشكلات الاقتصادية وهي نوعين الأولى مشكلة المياه

بالنسبة لمشكلة المياه لابد في البداية في البداية التعرف على أنواع المياه

الرصيف القاري

أعالي البحار

المحايدة

التكميلية

الاقليمية

الداخلية

أولاً.. تذكر أن تحديد المياه الاقليمية (الحد البحري) تعددت فيه الاتجاهات

1-الاتجاه الاول

تطالب بتضييق مساحة المياه الاقليمية لماذا حتي تستفيد بأكبر قدر من المياه المجاورة للدول الاخرى وتطالب بأن المياه الاقليمية لا تتجاوز من 3-4 أميال فقط ومن هذه الدول (الولايات المتحدة وانجلترا وهولندا)

2-الاتجاه الثاني

تطالب بعض الدول بزيادة عرض المياه الاقليمية الي أكثر من أميال لماذا؟ حتي تستطيع الاستفادة بالمياه المجاورة لها وتمنع الآخرين ونتيجة لذلك هناك بعض الدول زادت مياهها الاقليمية الي 200 ميل مثل الولايات المتحدة لماذا والصين الي 300 ميل

ملحوظة المياه الاقليمية بين مصر والسعودية علي البحر الاحمر 12 ميل بحري فقط

ثانيا مشكلات المياه (نماذج وأمثلة)

1- ليبيا وتونس وفيها طالبت كل دولة بحقوقها في المياه وتم تغيير الحد أكثر من مرة حتي استقر بزاوية 52 درجة وبالتالي اصبح لتونس حقوق اساسية في الغاز الطبيعي والبتترول 2--الولايات المتحدة وكندا لاشتراكهما في المصب الخليجي

مشكلات الانهار

الانهار نوعين اما محلية فلا تكون سببا للمشكلات او دولية فتثير المشكلات لاشتراك الدول فيها ولذا تلجأ الدول للاتفاقيات

أهم الاتفاقيات 1-معاهدة باريس التي نظمت الملاحة في نهر الدانوب مما ادي الي انتهاء حرب القرم

2-اتفاقية برشلونة 1921 وفيه تم ارساء مبدأ حرية الملاحة في الانهار الدولية

ثالثا مشكلة الطاقة

تذكر أن لعبت مصادر الطاقة دورا بارزا في الصراعات الدولية في الحرب العالمية الثانية

انتقال شخص من دولة إلى أرض دولة أخرى بغير الطرق القانونية التي تنظم انتقال الأشخاص بين الدول ومن غير المنافذ الرسمية

وهي ظاهرة لا تقتصر علي الدول النامية- كما يشاع- فقط، ولكن تحدث في الدول المتقدمة أيضا
الهجرة الدولية: انتقال السكان من دولة إلى أخرى، بمعنى عبور سكان دولة الحدود السياسية لدولة أخرى بغرض الإقامة الدائمة أو المؤقتة

دوافع الهجرة الدولية تمثل 1- الدوافع الاقتصادية أهم الدوافع التي تحرك السكان عبر الأوطان-ومنذ فجر التاريخ- ويمكن تقسيمها إلى نوعين: النوع الأول: عدم وجود فرص عمل حقيقية أمام السكان خاصة قطاع الشباب الذين يدخلون سوق العمل لأول مرة،

النوع الثاني: أن قطاعا من السكان يعمل بالفعل، ولكن يشعر بان الهجرة إلى الخارج ربما تتيح له فرصة عمل أفضل

2* الإغراءات التي تقدمها بعض الدول أمام فئات معينة كالعلماء وخاصة من دول العالم الثالث، وهذا ما تمارسه عموما الدول المتقدمة، وعلي رأسها الولايات المتحدة الأمريكية، وبل وتمارسه أيضا علي علماء الدول المتقدمة الأخرى فيما يعرف (بهجرة العقول)

3* الاضطهاد السياسي والديني

ملخص الوحدة الثالثة

التكتلات الاقتصادية والاحلاف العسكرية

التكتلات
الاقتصادية

نماذج التكتلات

الاحلاف
العسكرية

في هذه الوحدة سنتناول ثلاث جزئيات وهي:

في هذا الدرس يشمل مفهوم التكتلات وكيف ظهرت؟ ومراحل نشأتها؟

وأهم مقوماتها وأهدافها؟ ومدى تأثيرها علي الساحة العالمية؟

1- مكونات التكتل نعرف علي المكونات الثلاثة لأي تكتل وهي

(1- دول متعددة تشغل حيزا مكانيا علي خريطة العالم 2- سكان 3- بقاء دول التكتل والرغبة في وجوده)

ظهرت التكتلات الاقتصادية عقب الحرب العالمية الثانية عندما قدمت الولايات المتحدة مشروع مارشال لدول اوربا (ناقشه)

خاصة بعد الازمات الاقتصادية التي عانت منها اوربا ورغبتها في اعادة بناء اقتصادها

2- مقومات التكتلات الاقتصادية

1- جغرافية 2- بشرية وتكنولوجية 3- اقتصادية 4- عسكرية 5- سياسية

ملحوظة المقومات العسكرية ليست من المقومات الرئيسية لقيام التكتل ولكنها اساس بقاءه وحمايته والحفاظ عليه من التكتلات الأخرى

3- أهداف التكتلات الاقتصادية

1- الحصول علي مزايا الانتاج الكبير 2- تنويع الإنتاج- تخفيف اثر الصدمات الخارجية 4- رفع مستوى رفاهية المواطنين

في هذا الدرس نستعرض بعض النماذج للتكتلات الاقتصادية وهي تتمثل في نموذجين هما

مجلس التعاون لدول الخليج

دول الاتحاد الاوربي

الدرس
الثاني

أولاً.....الاتحاد الأوربي

يضم 28 دولة آخرهم دولة كرواتيا التي انضمت عام 2013 ويوجد خمس دول مرشحة للانضمام

تغير اسم الاتحاد الاوربي عدة مرات دلل؟



1-1951 يسمى الجماعة الاوربية للفحم والصلب وكان يتكون من 6 دول (ماهي) اتعب شوية وبص عليها

2-1957 (معاهدة روما) وتغير الاسم الي السوق الاوربية المشتركة وكانت اخر الدول المنضمة هي البرتغال

2- 1992 (معاهدة ماستريخت) تغير مرة اخري الي الاسم الحالي الاتحاد الاوربي ويضم 28 دولة

(حد يسأل بالنسبة للتواريخ هانعمل فيها ايه؟ مش هاقدر اقول الاب ص عليها وخذ فكره عنها وانت وحظك)

وضع الاتحاد الاوربي شروط للانضمام لأول مرة في شروط كوبنهاجن)

ماذا نعرف عن الاتحاد الأوربي؟

1-يشغل 42% من مساحة قلرة اوربا (10.5 مليون كم2) وأطول انهاره الدانوب وينبع من المانيا (حد يقولي بس نهر الفولجا أطول نهر في اوربا أقوله في اوربا وليس في دول الاتحاد الاوربي فنهر الفولجا في الشرق بعيدا عن الاتحاد)

2-أكبر دوله سكانا المانيا وأصغرها مالطة

3-يوجد به نحو 23 لغة ولكن تعد اللغة الانجليزية هي السائدة والديانة المسيحية هي اسائدة والمسلمين يبلغ نسبتهم 5%

أهم مؤسساته؟

1- المجلس الأوربي. 2- البرلمان الأوربي. 3- مجلس الاتحاد الأوربي. 4- المفوضية الأوربية

ثانيا مجلس التعاون لدول الخليج

1-أعلن عن قيامه عام 1981 في مدينة أبوظبي بالإمارات

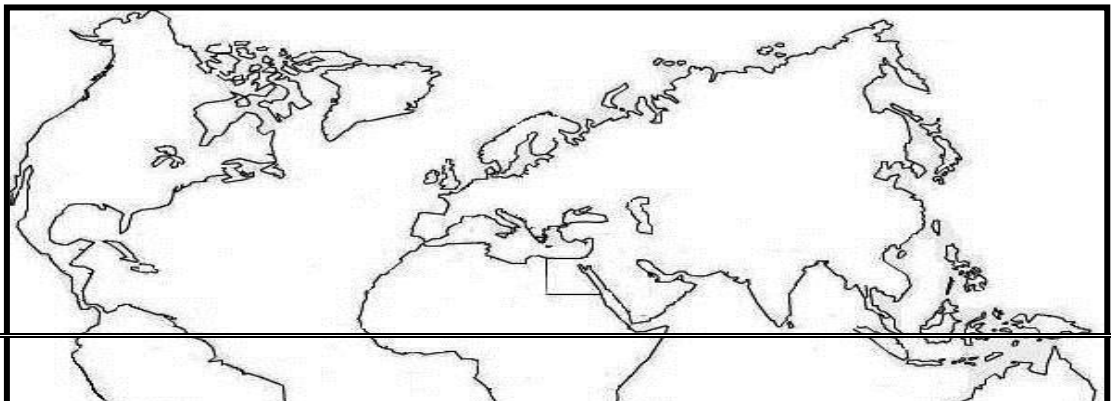
2-ويضم ست دول عربية خليجية _يقع في جنوب غرب قارة اسيا ويطل على الخليج العربي

مؤسساته

1- المجلس الأعلى. 2- المجلس الوزاري. 3- الأمانة العامة. (ناقش مهامها)

أهم أنشطته

1-قوات درع الجزيرة المشتركة. 2 اتحاد غرف دول مجلس التعاون. 3 مشروع العملة الموحدة. * الاتحاد الجمركي لدول مجلس التعاون.



الدرس الثالث

في هذا الدرس سنتناول الاحلاف العسكرية من حيث مفهومها وأهدافها وأمثلة لها

أهداف الأحلاف العسكرية

1-ردع الأعداء:

ويكون هدفا أساسيا للأحلاف العسكرية الدفاعية، والتي تنشأ بدوافع الخوف من خطر مشترك يهدد الدول المتحالفة، دفاعا عن كيانه الإقليمية، وحماية لأمنها القومي.

زيادة القوة:

تسعى الدول إلى زيادة قوتها من خلال سياسة التحالف كبديل لسياسة التسلح المنفردة، والتي تستنزف موارد اقتصادية هائلة، مثلما حدث مع الدول الأوروبية عندما تحالفت مع الولايات المتحدة الأمريكية ضد أي هجوم روسي، والذي أطلق عليه ((المظلة النووية الأمريكية)).

وينقسم الدرس إلى نوعين من الأحلاف العسكرية وهما

أحلاف مازالت قائمة

شمال الاطلسي

أحلاف تم حلها

جنوب شرق آسيا

الحلف المركزي

حلف وارسو

نشأ بعد ظهور الصين كقوة متعاضمة
↓
بإيحاء من الولايات المتحدة
تم حله عام 1977
ما أهدافه؟ وما أسباب حله
فسر ذلك؟

تم انشاءه عام 1955
بين
تركيا والعراق
ثم انضمت
إيران وباكستان وبريطانيا
انسحبت منه العراق
ثم باكستان حتى
تم حله عام 1979

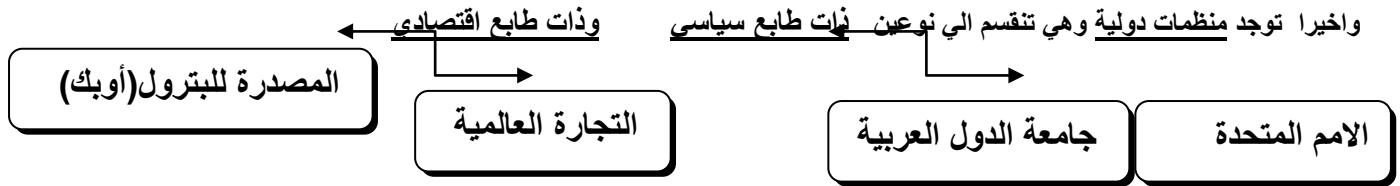
تم انشاءه عام 1955
مقره وارسو (بولندا)
انسحبت البانيا منه
عام 1968
تعهدت الصين بدعمه
دون ان توقع
فسر اسباب انهيار الحلف
أعلنت روسيا عن
حل الحلف 1991

حلف شمال الاطلسي

تم انشاؤه عام 1949 وضع ميثاقه في واشنطن مقره في بروكسل (بلجيكا) وكان عدد الدول 12 دولة ثم انضمت تركيا واليونان عام 1954 ثم انضمت المانيا الغربية عام 1955 (تذكر كان ذلك بسبب الحصار السوفيتي لبرلين وادي ذلك الى ظهور حلف وارسو) (انا بفكرك بس)

2- كان لنشأة الحلف تأثير دولي واقليمي راجعها علشان مهمه

3- لعب الحلف أدوارا متعددة ليست عسكرية فقط بل المشاركة في المجالات الانسانية مثل زلزال باكستان اعصار الولايات المتحدة



ملخص الوحدة الرابعة النظام الدولي العالمي الجديد

تتكون هذه الوحدة درسين هما

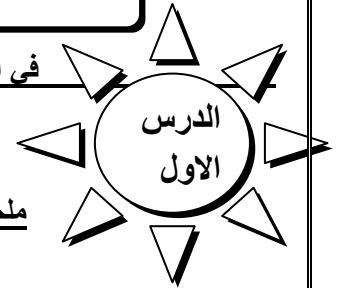


في الدرس الاول نستعرض 1- مفهوم العلاقات الدولية 2- ومراحل تطورها 3- وطبيعتها في السلم والحرب

4- وأهم المتغيرات وتأثيرها علي العلاقات الدولية؟ 5- والعوامل المؤثرة فيها؟

ملحوظة أهم حدثين في العصر الحديث أثرا في العلاقات الدولية وشكلا الخريطة السياسية يتمثل في

1 - الحرب العالمية خاصة الثانية 2 - انهيار الاتحاد السوفيتي السابق



أولا العلاقات الدولية عبارة عن تفاعلات بين أطراف أو وحدات دولية (قد تكون دول أو منظمات أو تكتلات)

ثانيا مررت العلاقات الدولية بعدة مراحل في تطورها (سؤال ممكن يجي على هيئة دلي؟ أو بم تفسر)

1- في العصور القديمة. كانت تتمثل في صورة علاقات 1-جوار 2-حرب أو سلام كما حدث مع الفرس والروم أو في العصر الاسلامي

2-بدأت العلاقات الدولية في عهد الملك رمسيس الثاني الذي عقد أول معاهدة سلام في التاريخ مع خاتوسبل

2- في العصر الحديث.. تعددت الي افاق وجوانب اشمل والوسع

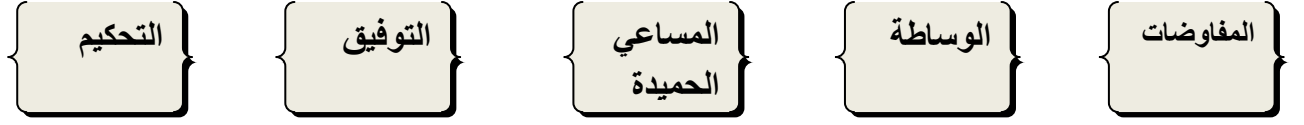
3- في العصر الحالي..تشعبت ودليل ذلك البعثات الدبلوماسية للدول ونوعية التمثيل (سياسي-اقتصادي-عسكري الخ)

ثالثا طبيعة العلاقات في الحرب "أو السلم

الحرب حالة قانونية معترف بها دوليا وهي راع مسلح بين دولتين أو أكثر وتكون لأسباب اقتصادية أو اجتماعية أو دينية

ونتيجة لذلك يسعى العالم ايجاد وسائل لمنعها أو الحد منها ومثال ذلك انشاء بعض المنظمات مثل عصبة الامم بعد الحرب العالمية الاولى والامم المتحدة بعد الحرب العالمية الثانية (ناش أهدافهما وعوامل الانهيار الاولى وضعف الثانية)

أما في السلم فهناك وسائل لفض المنازعات (تيجي علي هيئة دلل؟ أو صح وخطأ) أهمها



رابعاً أثر المتغيرات الدولية

أولاً بعد الحرب العالمية الثانية أدت الي ظهور الكتلتين الشرقية والغربية وبداية الحرب الباردة بين الولايات المتحدة والاتحاد السوفيتي ومرت لعدة مراحل هي 1-المواجهة 2-التعايش السلمي 3-الوفاق 4-ترجع الوفاق 5-انتهاء الحرب البراردة بعد انهيار الاتحاد السوفيتي

ثانياً تتأثر العلاقات الدولية بعدة عوامل

سواء طبيعية مثل الموقع (مثال مصر ونيوزيلندا) والمساحة (روسيا) بالنسبة للدولة أو بشرية مثل السكان (الصين) أو القوة الاقتصادية والمسكرية ، قوة الدولة ووزنها السياسي وجهان لعملة واحدة لأن العوامل المؤثرة في كلاهما واحدة سواء الطبيعية أو البشرية

في هذا الدرس نستعرض فيه مفهوم النظام الدولي العالمي الجديد؟ وومراحل تطوره؟ والمبادئ

الحاكمة له؟ وخصائصه؟ وأهدافه وأسس وتأثيره على الدول سواء المتقدمة أو النامية؟

أولاً...بداية ظهور هذا النظام كان بعد انهيار الاتحاد السوفيتي السابق وانهيار المنظمات المرتبطة به مثل

حلف وارسو ومنظمة الكوميكون وانتهاء الحرب الباردة وسقوط عنصر توازن القوة وظهور الولايات المتحدة كقوة عظمي واحدة

ماذا يقصد بالنظام العالمي الدولي الجديد هو مجموعة من الاجراءات والقوانين تضبط العلاقات الدولية وتحدد الخريطة السياسية لعالم مابعد الحرب الباردة

ثانياً مراحل تطوره 1-ويلسون 2-جورانتشوف 3-جورج بوش الاب

ثالثاً لابد من الإشارة هنا الي بعض العوامل التي ساعدت علي ضرورة اقامة نظام دولي عالمي جديد؟

منها سعي دول اوربا 1-لاستكمال وحدتها 2-بالاضافة الي ظهور دول ناشئة في اسيا 3-كذلك ظهور المانيا واليابان كقوة عظمي الخ

رابعاً خصائصه تميز النظام العالمي الجديد بعدة خصائص أهمها

1-ثورة وسائل الاتصال 2-تنويع الانتاج 3-تحرير التجارة العالمية 4-تدويل القضايا

خامساً أسس قيام النظام الدولي العالمي الجديد :يقوم النظام الدولي العالمي الجديد علي عدد من الأسس تتمثل في الآتي:

* الاعتماد المتبادل أصبح هو القانون الأساسي للعلاقات الدولية.

* لم يعد التناقض بين الرأسمالية والاشتراكية بل حل محله التناقض بين الشمال الصناعي والجنوب النامي.

* اعتمد النظام الجديد علي مبدأ المشروعية الدولية كأداة فعالة لحل كثير من المشكلات خاصة ما يتعلق منها بالأمن والسلم الدوليين.*
صارت العلاقات الدولية محكومة بمبدأ توازن المصالح بدلا من توازن القوى.* يعتمد النظام الدولي الجديد علي الحد الأقصى من الفعل العسكري، أي لا يصبح الحل العسكري إلا حلا نهائيا لمشكلة قائمة بعد استفاد الحلول الاخرى.

سادساً:تأثير النظام العالمي الجديد علي الدول المتقدمة والنامية:

أوضحت الأحداث العالمية منذ ظهور ما يسمى بالنظام الدولي العالمي الجديد أن له تأثيرا كبيرا علي دول

العالم المتقدم منها والنامي ومن ابرز مظاهر ذلك:

- 1- احتكار مطلق للسلاح, والمال, والتكنولوجيا من قبل دول الغرب الرأسمالية, ومن ثم تحويل كثير من المساعدات الاقتصادية والمالية والتكنولوجية والتبادل التجاري لصالح العلاقات الجديدة بين شرق أوروبا والغرب عموماً علي حساب الدول النامية.
- 2- لم تعد الدول النامية في سلم أولويات الدول الغربية المتقدمة حيث اتجه الاهتمام إلي دول أوروبا الشرقية.
- 3- يدور الصراع الراهن حول التكنولوجيا لتوظيفها من أجل الوصول إلي اعلي معدلات الإنتاج ولذلك يدور الصراع الخفي علي المواد الخام التي تدخل في الصناعات التكنولوجية المتقدمة مثل: اليورانيوم والذي تتوافر خاماته في بعض الدول النامية وخاصة إفريقيا , مما يجعلها مطعماً للدول المتقدمة.
- 4- تضاؤل الدور الذي يلعبه حركة عدم الانحياز في العلاقات الدولية, والتي ضمت في عضويتها غالبية الدول النامية في آسيا وإفريقيا وأمريكا اللاتينية والتي كان لها شأن بارز في الإحداث العالمية في مرحلة الحرب الباردة.
- 5- كان من أهم أسباب سقوط الاتحاد السوفيتي سابق عجزه عن التطوير نظم إنتاجه الاقتصادي مقارنة بالمستوي السائد في الدول الغربية, ويعد هذا درس لكل الدول النامية , وجرس إنذار لها بإصلاح أوضاعها الاقتصادية بالاعتماد علي الذات أولاً.
- 5- التدخل الأمريكي في الشؤون الداخلية لبعض الدول.
- 6- اختراق الأمن الثقافي العربي من خلال إحلال قيم العولمة السلبية.
- 7- انتشار العنف , وقيام الحرب الأهلية, وحروب الحدود كما حدث في الصومال والكونغو وأفغانستان

منتدى الامتحان التعليمي

www.exam-eg.com

